

MIEJSCOWY PLAN ZAGOSPODAROWANIA PRZESTRZENNEGO CZĘŚCI TERENU "ŁĄK STAROMIEJSKICH" W ŻAGANIU

Załącznik nr 1 do uchwały nr Rady Miasta Żagań z dnia

Skala 1 : 500







Starosta Żagański
ul. Dworkowa 30
69-100 ŻAGANIE

Reprodukcja bez zezwolenia
wzbroniona (art. 18 ustawy z dnia
17 maja 1999 r. o prawie geodezyjnym i
kartograficznym Dz.U. nr 36, poz. 1021)



WYDZIAŁ PRACOWNI
OZ. 534/1815
Wydano do celów
opiniotwórczych
JALISTA
Dzielnica Cieplicka

OBJAŚNIENIA

Obowiązujące ustalenia planu

-  Granica obszaru objętego planem
-  Linie rozgraniczające
-  M,U Tereny zabudowy mieszkaniowej, usługowej
-  Obowiązująca linia zabudowy
-  Nieprzekraczalna linia zabudowy
-  Budynki historyczne objęte ochroną

Oznaczenia informacyjne

-  Oznaczenie miejsca przejścia pomiędzy obowiązującą a nieprzekraczalną linią zabudowy
-  Obiekt wpisany do ewidencji zabytków

WYRYS ZE ZMIANY STUDIUM UWARUNKOWAŃ I KIERUNKÓW ZAGOSPODAROWANIA PRZESTRZENNEGO MIASTA ŻAGANIE UCHWAŁA NR XXIV/45/2008 RADY MIASTA ŻAGANIE Z DNIA 24 KWIECZNIA 2008R.



GRANICA OPRACOWANIA MIEJSCOWEGO PLANU ZAGOSPODAROWANIA PRZESTRZENNEGO CZĘŚCI TERENU "ŁĄK STAROMIEJSKICH" W ŻAGANIU

