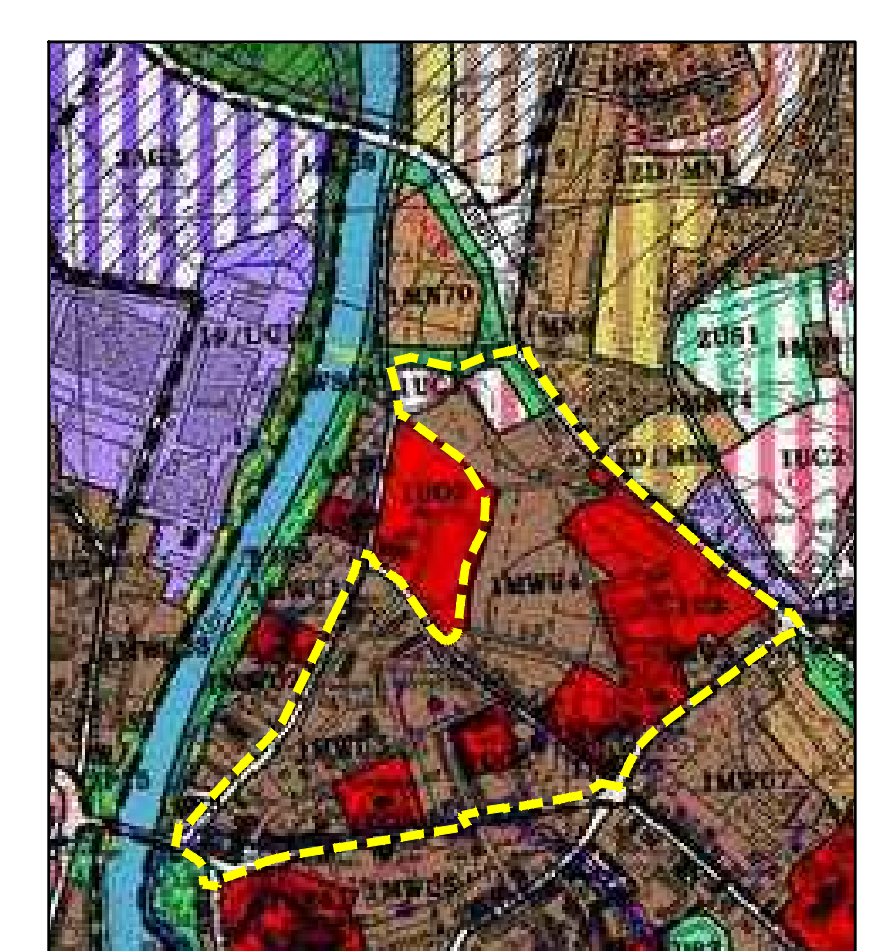

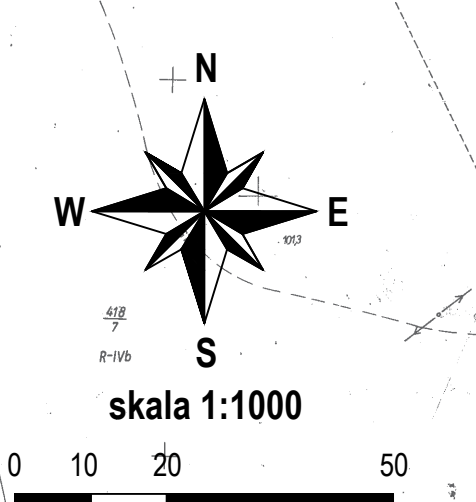


MIJESKOWY PLAN ZAGOSPODAROWANIA PRZESTRZENNEGO TERENU "ŁĄK STAROMIEJSKICH II" W ŻAGANIU



WYKRES ZE STUDIUM UMIARUNKOWAŃ I KIERUNKÓW
ZAGOSPODAROWANIA PRZESTRZENNEGO MIASTA ŻAGAN

granicę opracowania planu



- OZNACZENIA OBOWIĄZUJĄCE:**
- granicę obszaru objętego planem
 - linia rozgraniczająca tereny o różnych przeznaczeniach lub różnych warunkach zagospodarowania
 - nieprzekraczalną linię zabudowy
 - obiekty i urządzenia infrastruktury
 - MW** tereny zabudowy mieszkaniowej wielorodzinnej
 - MN** tereny zabudowy mieszkaniowej jednorodzinnej
 - MW/U** tereny zabudowy mieszkaniowej wielorodzinnej z usługami
 - MN/U** tereny zabudowy mieszkaniowej jednorodzinnej z usługami
 - U** tereny zabudowy usługowej
 - UKr** tereny zabudowy usług kultury, religijnej
 - UZP** tereny zabudowy usługowej i usług urzędowej
 - KGGP** tereny obsługi głównego i ruchu przyspieszonego
 - KDG** tereny obsługi głównej
 - KDL** tereny obsługi lokalnych
 - KDD** tereny obsługi dalekich
 - KDW** tereny obsługi wewnątrzmiastowej
 - KS** tereny obsługi komunikacji
 - KDx** tereny obsługi pieszo-rowerowych
 - ZP** tereny zieleni urządzonej
 - obszary i obszary użytku w granicach województwa
 - granicę strefy ścisłej ochrony konserwatorskiej stanowiska archeologicznego nr 69-12-12
 - granicę stanowiska archeologicznego
 - dominanta krajobrazowa
 - oś kompozycyjna
- OZNACZENIA INFORMACYJNE:**
- główne cągi pieszo-rowerowe
 - obszary szczególnie zagrożenia powodzią, na których prawdopodobieństwo wystąpienia powodzi jest średnie i wynosi 1%
 - obszary objęte do rejestru zabytków
 - strefa ochrony sieci kanalizacyjnej

