

ELEMENTY MAŁEJ
ARCHITEKTURY

SŁUPKI

wymiary:

wysokość od powierzchni ziemi 100cm

wysokość z odcinkiem kotwiącym 130cm

waga:

25kg

materiały:

rura stalowa 70mm

odlew żeliwny

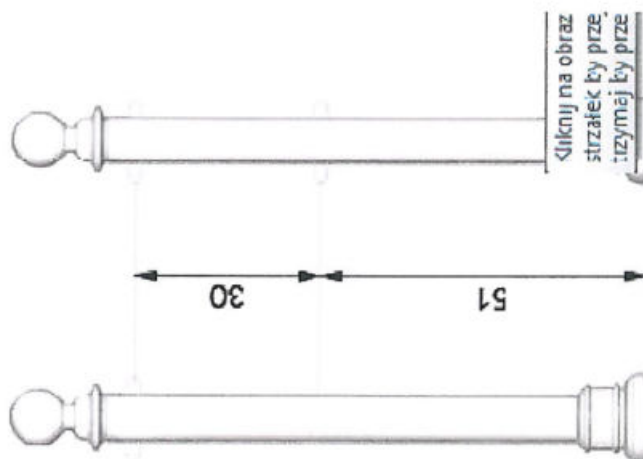

kolorystyka:

czarny mat - RAL 9021

ciemny grafit - RAL 7021

ciemna zieleń - RAL 6009

dowolny inny kolor z palety RAL



wymiary podane w [cm]

ŁAŃCUCH



Wymiary

szerokość ogniwa 4,4 cm

długość ogniwa 7 cm

średnica pręta 1,3 cm

waga 1L ok. 3,5 kg



Kolorystyka

czarna, grafit, czarna



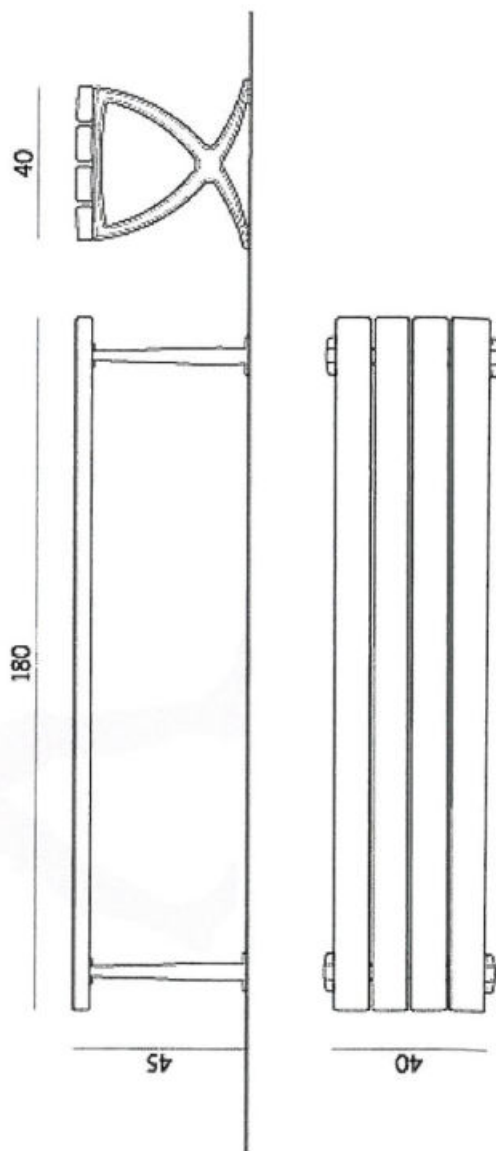
Montaż

przez zaciąganie odpowiednio przygotowanych odników



SŁUPKI OGRANICZAJĄCE

Z ŁAŃCUCHEM



Dane produktu



Wymiary

wysokość:	45 cm
szerokość:	40 cm
długość:	180 cm
waga:	ok. 35 kg



Materiały

siedzisko: listwy z drewna iglastego pokryte lakierobejca
 podstawy: odlew żeliwny lakierowany



Kolorystyka

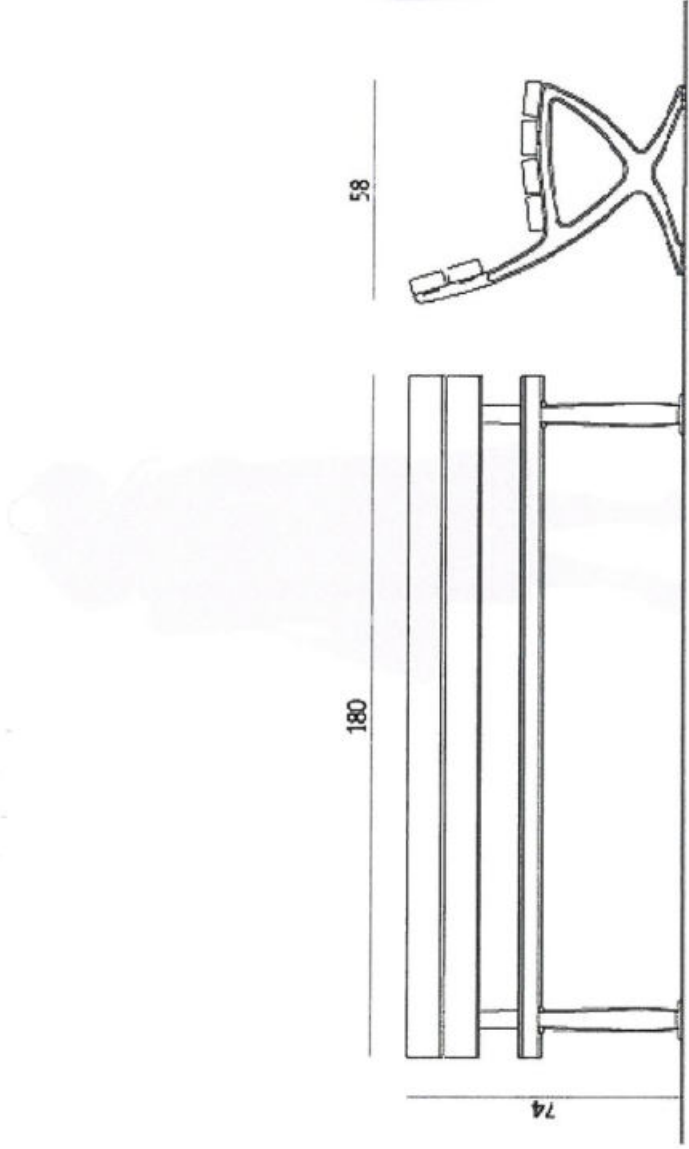
siedzisko: teak, orzech, palisander



podstawy: grafit, czerni



ŁAWKA BEZ OPARCIA



Dane produktu



Wymiary

wysokość:	74 cm
szerokość:	58 cm
długość:	180 cm
waga:	ok. 45 kg



Materiały

siedzisko: listwy z drewna iglastego pokryte lakierobejca

podstawy: odlew żeliwny lakierowany



Kolorystyka

siedzisko: teak, orzech, palisander



podstawy: grafit, czern



ŁAWKA Z OPARCIEM

ZAŁĄCZNIKI

DECYZJA

Na podstawie art. 71 ust. 2 pkt. 2, art. 75 ust. 1 pkt. 4, art. 84 i art. 85 ust. 1 ustawy z dnia 3 października 2008 r. o udostępnianiu informacji o środowisku i jego ochronie, udziale społeczeństwa w ochronie środowiska oraz o ocenach oddziaływania na środowisko (Dz. U. 2008 r. Nr 199, poz. 1227 ze zm.), w związku z art. 104 ustawy z dnia 14 czerwca 1960r. Kodeks postępowania administracyjnego (t.j. Dz.U. z 2000r. Nr 98, poz.1071 ze zm.),

- po rozpatrzeniu wniosku bez znaku z dnia 11 marca 2011 r. przedłożonego przez Mariusza Olkisz z Biura Projektowo-Realizacyjnego „OLPRO” o wydanie decyzji o środowiskowych uwarunkowaniach na realizację przedsięwzięcia pod nazwą: **„Przebudowa nawierzchni jezdni, chodników, parkingów i zjazdów znajdujących się w pasach drogowych ulic: Rynek, II Armii, Wojska Polskiego, Keplera, Długiej, Brackiej, Szprotawskiej (do ul. Wałowej) i Placu Słowiańskiego w Żaganiu”**,

- działając w oparciu o następujące dokumenty:

- 1) Karta informacyjna przedsięwzięcia,
- 2) Opinię z dnia 19 kwietnia 2011 r. znak: WOOS-II.4240.133.2011.PT Regionalnego Dyrektora Ochrony Środowiska w Gorzowie Wielkopolskim,
- 3) Opinię z dnia 28 marca 2011 r. znak NS NZ 771-r/9/11 Państwowego Powiatowego Inspektora Sanitarnego w Żaganiu.

orzekam

I. Stwierdzam brak potrzeby przeprowadzenia oceny oddziaływania na środowisko dla przedsięwzięcia pod nazwą: **„Przebudowa nawierzchni jezdni, chodników, parkingów i zjazdów znajdujących się w pasach drogowych ulic: Rynek, II Armii, Wojska Polskiego, Keplera, Długiej, Brackiej, Szprotawskiej (do ul. Wałowej) i Placu Słowiańskiego w Żaganiu”**, realizowanego przez Gminę Żagań o statusie miejskim.

- II. Charakterystyka przedsięwzięcia określająca środowiskowe uwarunkowania realizacji przedsięwzięcia oraz karta informacyjna przedsięwzięcia są załącznikami niniejszej decyzji i stanowią jej integralną część.

Uzasadnienie

Mariusza Olkisz z Biura Projektowo-Realizacyjnego „OLPRO” z siedzibą w Zielonej Górze, ul. Dekoracyjna 3 -działający w imieniu Gminy Żagań o statusie miejskim wystąpił do Burmistrza Miasta Żagania z wnioskiem bez znaku z dnia 11 marca 2011 r. o wydanie decyzji o środowiskowych uwarunkowaniach dla planowanego przedsięwzięcia p.n.: *„Przebudowa nawierzchni jezdni, chodników, parkingów i zjazdów znajdujących się w pasach drogowych ulic: Rynek, II Armii, Wojska Polskiego, Keplera, Długiej, Brackiej, Szprotawskiej (do ul. Wałowej) i Placu Słowiańskiego w Żaganiu”*, załączając do ww. wniosku

- kartę informacyjną przedsięwzięcia,
- wypis z ewidencji gruntów,
- kopię mapy ewidencyjnej,
- upoważnienie Burmistrza Miasta Żagań w sprawie opracowania dokumentacji projektowej.

Planowane przedsięwzięcie, przewidziane do realizacji na obszarze gminy miejskiej w miejscowości Żagań, polegające na : *„Przebudowie nawierzchni jezdni, chodników, parkingów i zjazdów znajdujących się w pasach drogowych ulic: Rynek, II Armii, Wojska Polskiego, Keplera, Długiej, Brackiej, Szprotawskiej (do ul. Wałowej) i Placu Słowiańskiego w Żaganiu”*, jest wymienione w § 3 ust. 1 pkt 60 rozporządzenia Rady Ministrów z dnia 9 listopada 2010 r. w sprawie określania rodzajów przedsięwzięć mogących znacząco oddziaływać na środowisko oraz szczegółowych uwarunkowań związanych z kwalifikowaniem przedsięwzięcia do sporządzenia raportu o oddziaływaniu na środowisko (Dz. U. z 2010 r. nr 213 poz. 1397).

W rozumieniu art. 173 ust. 2 pkt 2 ustawy z dnia 3 października 2008 r. o udostępnieniu informacji o środowisko i jego ochronie, udziale społeczeństwa w ochronie środowiska oraz o ocenach oddziaływania na środowisko (Dz. U. Nr 199 poz. 1227, z późn. zm.)- jest to przedsięwzięcie mogące potencjalnie znacząco oddziaływać na środowisko, dla którego – zgodnie z art. 71 ust.2 pkt. 2 w/cyt. ustawy- wymagane jest uzyskanie decyzji o środowiskowych uwarunkowaniach oraz – zgodnie z art. 59 ust. 1 pkt. 2 – przeprowadzenie oceny oddziaływania na środowisko jeżeli obowiązek przeprowadzenia oceny został stwierdzony na podstawie art. 63 ust. 1 w/cyt. ustawy.

Zgodnie z art. 75 ust. 1 pkt. 4 przywołanej ustawy oś oraz wg właściwości miejscowej organem właściwym do przeprowadzenia postępowania administracyjnego w

sprawie wydania decyzji o środowiskowych uwarunkowaniach dla ww. przedsięwzięcia jest: Burmistrz Miasta Żagań.

Organ, po sprawdzeniu ww. wniosku i ustaleniu, że nie zawiera on braków formalnych, wszczął postępowanie administracyjne w przedmiotowej sprawie, powiadamiając strony poprzez: Obwieszczenie z dnia 11 marca 2011 r. znak: WGN.6220.02.2011.MS, które zostało wywieszane na tablicy ogłoszeń w siedzibie tut. Urzędu Miasta oraz na stronie internetowej bip.zagan.pl.

Przed wydaniem niniejszego postanowienia, działając zgodnie z art. 64 ust. 1 w/cyt ustawy o oś, organ zasięgnął opinii Regionalnego Dyrektora Ochrony Środowiska w Gorzowie Wielkopolskim (pismo z dnia 18.03.2011 r. znak: WGN.6220.02.2011.MS) oraz Państwowego Powiatowego Inspektora Sanitarnego w Żaganiu.

Regionalny Dyrektor Ochrony Środowiska w Gorzowie Wielkopolskim, w opinii z dnia 19 kwietnia 2011 r. (data wpływu: 22.04.2011 r.) znak: WOOŚ-II.4240.133.2011.PT oraz Państwowy Powiatowy Inspektor Sanitarny w Żaganiu, w opinii z dnia: 28.03.2011 r. (data wpływu: 30.03.2011 r.) znak: NS NZ 771-r/9/11, nie stwierdził potrzeby przeprowadzenia oceny oddziaływania przedmiotowego przedsięwzięcia na środowisko.

Mając powyższe na uwadze w postanowieniu z dnia 27.04.2011 r., znak: WGN.6220.02.2011.MS stwierdzono brak potrzeby przeprowadzenia oceny oddziaływania dla przedmiotowego przedsięwzięcia.

W związku z powyższym oraz w oparciu o cytowane na wstępie przepisy postanowiono jak w sentencji

POUCZENIE

Zgodnie z art. 72 ust. 3 z dnia 3 października 2008r. o udostępnieniu informacji o środowisku i jego ochronie, udziale społeczeństwa w ochronie środowiska oraz o ocenach oddziaływania na środowisku (Dz. U. z 2008r. Nr 199, poz. 1227 ze zm.) decyzję o środowiskowych uwarunkowaniach dołącza się do wniosku o wydanie pozwolenia na budowę. Wniosek ten powinien być złożony nie później niż przed upływem czterech lat od dnia, w którym niniejsza decyzja o środowiskowych uwarunkowaniach stała się ostateczna.

Od niniejszej decyzji służy stronom prawo wniesienia odwołania do Samorządowego Kolegium Odwoławczego w Zielonej Górze za moim pośrednictwem w terminie 14 dni od dnia doręczenia niniejszej decyzji.

BURMISTRZ
Sławomir Kowal

Załącznik nr 1 do decyzji znak: WGN.6220.02.2011.MS z dnia 28 kwietnia 2011 r.

CHARAKTERYSTYKA PRZEDSIĘWZIĘCIA

Celem przedsięwzięcia jest przebudowa nawierzchni jezdni, chodników, parkingów i zjazdów znajdujących się w pasach drogowych ulic: Rynek, II Armii, Wojska Polskiego, Keplera, Długiej, Brackiej, Szprotawskiej (do ul. Wałowej) i Placu Słowiańskiego w Żaganii. Łączna długość wszystkich odcinków dróg objętych opracowaniem wynosi 1650 mb. Wody opadowe z tego terenu w dalszym ciągu odprowadzane będą do istniejącego systemu kanalizacji ogólnospławnej, którym zostaną odprowadzone do oczyszczalni ścieków.

Planowana inwestycja nie jest zlokalizowana na obszarach wodno-błotnych oraz innych obszarach o płytkim zaleganiu wód podziemnych, w tym strefie ochronnej ujęć wód i obszarach ochronnych zbiorników wód śródłądowych, obszarach wybrzeży, obszarach górskich lub leśnych, obszarach, na których standardy jakości środowiska zostały przekroczone, obszarach przylegających do jezior i obszarach ochrony uzdrowiskowej, a także nie oddziałuje na formy ochrony przyrody.

Najbliżej planowanego przedsięwzięcia znajdują się następujące formy ochrony przyrody objęte ochroną na podstawie art. 6 ustawy z dnia 16 kwietnia 2004r. o ochronie przyrody (tekst jedn. Dz. U. z 2009 r. nr 151, poz. 1220, ze zm.):

- Obszar specjalnej Ochrony Ptaków Natura 2000 PLB020005 „Bory Dolnośląskie” – znajduje się w odległości ok. 3 km od inwestycji,
- Obszar o znaczeniu Wspólnotowych Natura 2000 PLH080068 „Dolina Dolnego Bobru” – znajduje się w odległości ok. 3 km od inwestycji,
- Obszar o znaczeniu Wspólnotowych Natura 2000 PLH080046 „Małomickie Łęgi” - znajduje się w odległości ok. 5 km od inwestycji.

Ze względu na rodzaj, skalę i zaplanowane rozwiązania z zakresu ochrony środowiska (gospodarka wodno-ściekowa, gospodarka odpadami) wykluczono możliwość bezpośredniego (utrata siedlisk) i pośredniego (zmiana warunków środowiska) oddziaływania planowanego przedsięwzięcia na przedmioty i cele ochrony ww. form przyrody.

Ponadto realizacja przedmiotowego przedsięwzięcia nie będzie znacząco oddziaływać na środowisko, ze względu na:

- rodzaj i charakter planowanego przedsięwzięcia – przebudowa dróg i chodników, oświetlenia i systemu odwodnienia oraz wykonanie dwóch zatok autobusowych (ul. Keplera i ul. Bracka). Przedsięwzięcie będzie miało lokalny charakter, gdyż obejmować będzie kilka ulic centralnej części Żagania;

- zakres planowanej inwestycji – przedsięwzięcie będzie polegało na przebudowie nawierzchni, wymiana istniejących nawierzchni bitumicznych na nawierzchnie wykonane z kostki i płyt kamiennych (granitowych). Po sfrezowaniu nawierzchni bitumicznych zostanie rozebrana znajdująca się poniżej nawierzchnia wykonana z kostki kamiennej wraz z podbudową. Następnie nastąpi rozebranie istniejących krawężników, obrzeży chodników, budowa nowych przyłączy odprowadzających wody opadowe do istniejącej kanalizacji ogólnospławnej oraz przesunięcie istniejących i ustawienie nowoprojektowanych słupów oświetlenia ulicznego. Po wykonaniu robót branżowych wykonana zostanie podbudowa zasadnicza z kruszywa łamanego po czym nastąpi ustawienie krawężników i obrzeży kamiennych oraz wykonanie warstw ścieralnych;
- specyfikę inwestycji – zakres oddziaływania na środowisko przyrodnicze będzie zróżnicowany tzn. przejściowy (okresowy) i ograniczony wyłącznie do prac budowlanych związanych z jego realizacją, specyfika przedsięwzięcia powoduje, że najistotniejsze oddziaływanie na środowisko wystąpi na etapie inwestycyjnym, w trakcie przygotowania i realizacji przedsięwzięcia zostanie zapewnione oszczędne korzystanie z terenu (istniejący pas drogowy drogi wojewódzkiej nr 151), inwestor realizujący przedsięwzięcie obowiązany będzie uwzględniać ochronę środowiska na obszarze prowadzenia prac, a w szczególności ochronę gleby, naturalnego ukształtowania terenu i stosunków wodnych;
- rodzaj i skalę możliwego oddziaływania przedsięwzięcia – materiały i technologia przewidziane do zastosowania przy realizacji niniejszego przedsięwzięcia są obojętne ekologicznie, w trakcie eksploatacji nie będą powodować zanieczyszczenia środowiska, jak również nie będą na nie oddziaływać, nie wystąpi możliwość kumulowania się oddziaływań, wystąpienie poważnej awarii przemysłowej nie dotyczy planowanego przedsięwzięcia, oddziaływania będą miały zasięg lokalny (bez ryzyka transgranicznych oddziaływań, ze względu na znaczną odległość od granicy państwa – około 40 km w linii prostej).

Biorąc pod uwagę informacje art. 63 ust. 1 ustawy z dnia 3 października 2008 r. o udostępnieniu informacji o środowisku i jego ochronie, udziale społeczeństwa w ochronie środowiska oraz o ocenach oddziaływania na środowisko (Dz. U. nr 199 , poz. 1227) **określam warunki realizacji przedsięwzięcia** : planowane zamierzenie inwestycyjne, rozwiązania techniczne, materiały, zabezpieczenia należy projektować w

sposób określony przepisami prawa oraz zgodnie z zasadami wiedzy technicznej zapewniając poszanowanie występujących w zasięgu oddziaływania uzasadnionych interesów osób trzecich, w tym w zakresie ochrony środowiska. Rodzaj i stan techniczny sprzętu zastosowanego podczas budowy oraz technologia muszą zapewnić ochronę gruntu, ochronę wód powierzchniowych i podziemnych – jak również ochronę przed emisją pyłów i gazów do powietrza.

Wszelkie zniszczenia terenów zielonych powstałe w trakcie przygotowania i realizacji przedsięwzięcia należy przywrócić do stanu pierwotnego, zgodnie z warunkami technicznymi wykonania i odbioru robót budowlanych. W trakcie robót wykonawca zobowiązany jest do dbałości o stan techniczny sprzętu mechanicznego oraz jego bezawaryjnej pracy; należy ograniczyć uciążliwości dla terenów sąsiadujących działek powodowane przez hałas, wibracje. Roboty budowlane prowadzić wyłącznie w porze dziennej (w godz. 6.00 – 22.00); materiały budowlane i odpady należy składować i magazynować zgodnie z wymogami ustawy o odpadach oraz ustawy – prawo ochrony środowiska.

BURMISTRZ
Sławomir Kowal

Starostwo Powiatowe
w Żaganach
ul. Dworcowa 59
68-100 ŻAGAN

Powiat: ŻAGAŃSKI
Gmina: ŻAGAN
Miejscowość: ŻAGAN
Jednostka ewidencyjna: 081002_1, ŻAGAN
Obręb: Nr 0002, 0002

(Nazwa organu wydającego dokument)

Nr kancelaryjny: 02-3330/2010-1

SKRÓCONY WYPIS Z REJESTRU GRUNTÓW

Nr jednostki rejestrowej : G.757
Pozycja kartoteki budynków : 081002_1.0002.G757

właściciel :
GMINA ŻAGAN O STATUSIE MIEJSKIM
Adres : -
Udział : 1/1

Arkusze mapy	Numer działki	Bliższe określenie położenia	Powierzchnia działki w ha	Nr Księgi Wieczystej lub oznaczenie innych dokumentów
0	841	ŻAGAN, RYNEK	0.7451	KW 44793
Wartość : - (-) ID :081002 1.0002.841				
441144 1624	828	ŻAGAN, NIEPODLEGŁOŚCI	0.1628	KW 44793
Wartość : - (-) ID :081002 1.0002.828				
Razem :			0.9079	

Wypis zawiera dane według stanu na dzień: 2010-12-30

Sporządził(a): BOŻENA URBAN

(Pieczęć urzędowa)



(Imię i nazwisko osoby reprezentującej organ)
Data i podpis

Starostwo Powiatowe
Gmina Żagan
ul. Dworcowa 59
68-100 Żagan

Starostwo Powiatowe
w Żaganiu
ul. Dworkowa 39
68-100 ŻAGANŃ

Powiat: ŻAGAŃSKI
Gmina: ŻAGANŃ
Miejscowość: ŻAGANŃ
Jednostka ewidencyjna: 081002_1, ŻAGANŃ
Obręb: Nr 0002, 0002

(Nazwa organu wydającego dokument)

Nr kancelaryjny:

92-3330/2010-1

SKRÓCONY WYPIS Z REJESTRU GRUNTÓW

Nr jednostki rejestrowej : G.733
Pozycja kartoteki budynków : 081002_1.0002.G733

właściciel :

GMINA ŻAGANŃ O STATUSIE MIEJSKIM
Adres : -
Udział : 1/1

Arkusz mapy	Numer działki	Bliższe określenie położenia	Powierzchnia działki w ha	Nr Księgi Wieczystej lub oznaczenie innych dokumentów
0	846/8	ŻAGANŃ, WARSZAWSKA	0.1163	KW ZG1G/000347 00/2
Wartość : - (-) Uwagi : PODZIAŁ DZIAŁKI 846/7 KERG 1692-171/2009 ID :081002_1.0002.846/8				
Razem :			0.1163	

Nr jednostki rejestrowej : G.757
Pozycja kartoteki budynków : 081002_1.0002.G757

właściciel :

GMINA ŻAGANŃ O STATUSIE MIEJSKIM
Adres : -
Udział : 1/1

Arkusz mapy	Numer działki	Bliższe określenie położenia	Powierzchnia działki w ha	Nr Księgi Wieczystej lub oznaczenie innych dokumentów
0	1124/2	ŻAGANŃ, BRACKA	0.2375	KW 44792
Wartość : - (-) ID :081002_1.0002.1124/2				
0	1124/1	ŻAGANŃ, BRACKA	0.0380	KW 44792
Wartość : - (-) ID :081002_1.0002.1124/1				
Razem :			0.2755	

Sporządził(a): BOŻENA URBAN

(Pieczęć urzędowa)



(Imię i nazwisko osoby reprezentującej organ)
Data i podpis

ANNA STAROSTA
Anna Starosta
Przewodnicząca Rady Miejskiej
Gmina...

Starostwo Powiatowe
ul. Długa 129
69-100 ŻAGAŃ

Powiat: **ŻAGAŃSKI**
Gmina: **ŻAGAŃ**
Miejscowość: **ŻAGAŃ**
Jednostka ewidencyjna: **081002_1, ŻAGAŃ**
Obręb: **Nr 0002, 0002**

(Nazwa organu wydającego dokument)

Nr kancelaryjny: D2-3730/2910-1

SKRÓCONY WYPIS Z REJESTRU GRUNTÓW

Nr jednostki rejestrowej : **G.757**
Pozycja kartoteki budynków : **081002_1.0002.G757**

właściciel :

GMINA ŻAGAŃ O STATUSIE MIEJSKIM
Adres: -
Udział : 1/1

Arkusz mapy	Numer działki	Blizsze określenie położenia	Powierzchnia działki w ha	Nr Księgi Wieczystej lub oznaczenie innych dokumentów
441144 1711	1121	ŻAGAŃ, DŁUGA	0.1531	KW 50325
Wartość : - (-) ID :081002_1.0002.1121				
R a z e m :			0.1531	

Wypis zawiera dane według stanu na dzień: 2010-12-30


.....
Adnotacje- Informacje o danych ewidencyjnych, które nie spełniają
wymogów rozporządzenia oraz standardów technicznych

Sporządził(a): **BOŻENA URBAN**

(Pieczęć urzędowa)



(Imię i nazwisko osoby reprezentującej organ)
Data i podpis



Powiat: ŻAGAŃSKI
Gmina: ŻAGAŃ
Miejscowość: ŻAGAŃ
Jednostka ewidencyjna: 081002_1, ŻAGAŃ
Obręb: Nr 0002, 0002

(Nazwa organu wydającego dokument)

Nr kancelaryjny: 02-3330/2020-1

SKRÓCONY WYPIS Z REJESTRU GRUNTÓW

Nr jednostki rejestrowej : G.733
Pozycja kartoteki budynków : 081002_1.0002.G733

właściciel :
GMINA ŻAGAŃ O STATUSIE MIEJSKIM
Adres : -
Udział : 1/1

Arkusze mapy	Numer działki	Bliższe określenie położenia	Powierzchnia działki w ha	Nr Księgi Wieczystej lub oznaczenie innych dokumentów
441144 1711	1228	ŻAGAŃ, KEPLERA	0.20	KW ZG1G/000543 26/2
Wartość : - (-) ID :081002_1.0002.1228				
Razem :			0.20	

Nr jednostki rejestrowej : G.739
Pozycja kartoteki budynków : 081002_1.0002.G739

zarządca :
"SPOŁEM" Powszechna Spółdzielnia Sposzywców W ŻAGANIU
Adres: 68-100 ŻAGAŃ, PLAC WOLNOŚCI 8
Udział : 1/1

właściciel :
GMINA ŻAGAŃ O STATUSIE MIEJSKIM
Adres : -
Udział : 1/1

Arkusze mapy	Numer działki	Bliższe określenie położenia	Powierzchnia działki w ha	Nr Księgi Wieczystej lub oznaczenie innych dokumentów
441144 1624	1123	ŻAGAŃ, KEPLERA 3	0.0454	KW 12318
Wartość : - (-) ID :081002_1.0002.1123				
Razem :			0.0454	

Nr jednostki rejestrowej : G.757
Pozycja kartoteki budynków : 081002_1.0002.G757

właściciel :
GMINA ŻAGAŃ O STATUSIE MIEJSKIM
Adres: -
Udział : 1/1

Arkusze mapy	Numer działki	Blizsze określenie położenia	Powierzchnia działki w ha	Nr Księgi Wieczystej lub oznaczenie innych dokumentów
441144 1622	1131/3	ŻAGAŃ, JANA III SOBIESKIEGO	0.1822	KW ZG1G/000503 24/0
Wartość : - (-) ID :081002_1.0002.1131/3				
0	1112	ŻAGAŃ, SŁOWACKIEGO	0.1876	KW 44794
Wartość : - (-) ID :081002_1.0002.1112				
441144 1711	1105	ŻAGAŃ, GIMNAZJALNA	0.1742	KW 44794
Wartość : - (-) ID :081002_1.0002.1105				
0	1125	ŻAGAŃ, KEPLERA	0.6836	KW 44796
Wartość : - (-) ID :081002_1.0002.1125				
Razem :			1.2276	

Wypis zawiera dane według stanu na dzień: 2010-12-30

Sporządził(a): BOŻENA URBAN

(Pieczęć urzędowa)



(Imię i nazwisko osoby reprezentującej organ)
Data i podpis

[Signature]
Bożena Urban
Gmina Żagań, Słownik
ul. ...

Starostwo Powiatowe
w Żaganach
ul. Dworkowa 89
88-100 ŻAGAN

Powiat: ŻAGAŃSKI
Gmina: ŻAGAN
Miejscowość: ŻAGAN
Jednostka ewidencyjna: 081002_1, ŻAGAN
Obręb: Nr 0002, 0002

(Nazwa organu wydającego dokument)

Nr kancelaryjny: 00-3330/2010-1

SKRÓCONY WYPIS Z REJESTRU GRUNTÓW

Nr jednostki rejestrowej : G.104
Pozycja kartoteki budynków : 081002_1.0002.G104

właściciel :

GMINA ŻAGAN O STATUSIE MIEJSKIM
Adres: -
Udział : 1/1

Arkusze mapy	Numer działki	Bliższe określenie położenia	Powierzchnia działki w ha	Nr Księgi Wieczystej lub oznaczenie innych dokumentów
441144 1622	820	ŻAGAN, II ARMII WOJSKA POLSKIEGO	0.0339	KW ZG1G/000530 13/8
Wartość : - (-) ID :081002_1.0002.820				
Razem :			0.0339	

Nr jednostki rejestrowej : G.1188
Pozycja kartoteki budynków : 081002_1.0002.G1188

właściciel :

WOJEWÓDZTWO LUBUSKIE
Adres: -, -
Udział : 1/1

gospodarowanie :

ZARZĄD WOJEWÓDZTWA LUBUSKIEGO
Adres: 65-954 ZIELONA GÓRA, PODGÓRNA 7
Udział : 1/1

Arkusze mapy	Numer działki	Bliższe określenie położenia	Powierzchnia działki w ha	Nr Księgi Wieczystej lub oznaczenie innych dokumentów
0	3370/1	ŻAGAN, PLAC WOLNOŚCI	0.1069	-
Wartość : - (-) Uwagi : PODZIAŁ DZIAŁKI 3370 KERG 1692-98/2009 ID :081002_1.0002.3370/1				
Razem :			0.1069	

Nr jednostki rejestrowej : G.733
Pozycja kartoteki budynków : 081002_1.0002.G733

właściciel :

GMINA ŻAGAŃ O STATUSIE MIEJSKIM
Adres: -
Udział : 1/1

Arkusze mapy	Numer działki	Bliższe określenie położenia	Powierzchnia działki w ha	Nr Księgi Wieczystej lub oznaczenie innych dokumentów
441144 1622	984	ŻAGAŃ, II ARMII WOJSKA POLSKIEGO	0.13	KW ZG1G/000543 24/8
Wartość : - (-) ID :081002_1.0002.984				
Razem :			0.13	

Nr jednostki rejestrowej : G.757
Pozycja kartoteki budynków : 081002_1.0002.G757

właściciel :

GMINA ŻAGAŃ O STATUSIE MIEJSKIM
Adres: -
Udział : 1/1

Arkusze mapy	Numer działki	Bliższe określenie położenia	Powierzchnia działki w ha	Nr Księgi Wieczystej lub oznaczenie innych dokumentów
0	3370/2	ŻAGAŃ, PLAC WOLNOŚCI	0.0652	KW 44797
Wartość : - (-) Uwagi : PODZIAŁ DZIAŁKI 3370 KERG 1692-98/2009 ID :081002_1.0002.3370/2				
441144 16	1133	ŻAGAŃ, II ARMII WOJSKA POLSKIEGO	0.3223	KW 44797
Wartość : - (-) ID :081002_1.0002.1133				
441114 1622	1132/1	ŻAGAŃ, PLAC KLASZTORNY	0.4443	KW ZG1G/000503 24/0
Wartość : - (-) ID :081002_1.0002.1132/1				
Razem :			0.8318	

Wypis zawiera dane według stanu na dzień: 2010-12-30



Sporządził(a): BOŻENA URBAN

(Pieczęć urzędowa)



*(Imię i nazwisko osoby reprezentującej organ)
Data i podpis*

*ANALIZA
ANALIZA IRISH
ANALIZA IRISH
ANALIZA IRISH*

Starostwo Powiatowe
w Żaganie
ul. Dworcowa 30
68-100 ŻAGAŃ

Powiat: ŻAGAŃSKI
Gmina: ŻAGAŃ
Miejscowość: ŻAGAŃ
Jednostka ewidencyjna: 081002_1, ŻAGAŃ
Obręb: Nr 0002, 0002

(Nazwa organu wydającego dokument)

Nr kancelaryjny:

02-220/2011-1

SKRÓCONY WYPIS Z REJESTRU GRUNTÓW

Nr jednostki rejestrowej : **G.1002**
Pozycja kartoteki budynków : **081002_1.0002.G1002**

współwłaściciel: małżeństwo,

KAZALSKI JERZY EUGENIUSZ (STANISŁAW, JANINA)
Adres: 68-100 ŻAGAŃ, JAŚMINOWA 17

oraz

KAZALSKA MAŁGORZATA DOROTA (STANISŁAW, HELENA)
Adres: 68-100 ŻAGAŃ, JAŚMINOWA 17

Udział : 234/1000

współwłaściciel :

GMINA ŻAGAŃ O STATUSIE MIEJSKIM

Adres: -

Udział : 547/1000

współwłaściciel :

KAZALSKI BOGUSŁAW STANISŁAW (STANISŁAW, JANINA)

Adres: 68-100 ŻAGAŃ, JANA III SOBIESKIEGO 12 m. 1

Udział : 219/1000

Arkusz mapy	Numer działki	Blizsze określenie położenia	Powierzchnia działki w ha	Nr Księgi Wieczystej lub oznaczenie innych dokumentów
441144 1622	1147	ŻAGAŃ, JANA III SOBIESKIEGO 12	0.0589	KW 36666
Wartość : - (-) ID :081002_1.0002.1147				
Razem :			0.0589	

Nr jednostki rejestrowej : **G.1231**
Pozycja kartoteki budynków : **081002_1.0002.G1231**

współwłaściciel: małżeństwo,

GRZESZCZYSZYN ZOFIA (TOMASZ, FRANCISZKA)

Adres: 68-100 ŻAGAŃ, DŁUGA 2 m. 3

oraz

GRZESZCZYSZYN CZESŁAW (ANTONI, EWA)

Adres: 68-100 ŻAGAŃ, DŁUGA 2 m. 3

Udział : 296/10000

współwłaściciel: małżeństwo,

TODOROWSKA-PATEREK IZABELA JOWITA (TADEUSZ, TERESA)

Adres: 68-100 ŻAGAŃ, DŁUGA 2B m. 2

oraz

PATEREK BOGUSŁAW (TADEUSZ, HALINA)
Adres: 68-100 ŻAGAŃ, DŁUGA 2B m. 2
Udział : 348/10000

współwłaściciel: małżeństwo,

BRONIEWSKI JAN SZCZEPAN (JÓZEF, MARIANNA)
Adres: 68-100 ŻAGAŃ, DŁUGA 2 m. 7
oraz
BRONIEWSKA DANUTA (JÓZEF, ROZALIA)
Adres: 68-100 ŻAGAŃ, DŁUGA 2 m. 7
Udział : 295/10000

współwłaściciel: małżeństwo,

SYGUTOWSKI JAN (ALBIN, MARIA)
Adres: 68-100 ŻAGAŃ, DŁUGA 2A m. 5
oraz
SYGUTOWSKA HALINA (ALEKSANDER, MARIA)
Adres: 68-100 ŻAGAŃ, DŁUGA 2A m. 5
Udział : 297/10000

współwłaściciel: małżeństwo,

KRYSTECKI ZDZISŁAW MIROSLAW (ANTONI, ZOFIA)
Adres: 68-100 ŻAGAŃ, GENERALA BEMA 70 m. 6
oraz
KRYSTECKA CECYLIA (ZENON, WŁADYSŁAWA)
Adres: 68-100 ŻAGAŃ, DŁUGA 2 m. 5
Udział : 297/10000

współwłaściciel: małżeństwo,

SOKOŁOWSKI WALDEMAR TOMASZ (RUDOLF, ALINA)
Adres: 68-100 ŻAGAŃ, DŁUGA 2 m. 8
oraz
SOKOŁOWSKA LUCYNA (CZESŁAW, EUGENIA)
Adres: 68-100 ŻAGAŃ, DŁUGA 2 m. 8
Udział : 346/10000

współwłaściciel: małżeństwo,

PIELUSZCZAK EUGENIUSZ (JAN, KATARZYNA)
Adres: 68-100 ŻAGAŃ, DŁUGA 2B m. 4
oraz
PIELUSZCZAK BARBARA KRYSZYNA (WACŁAW, MARIANNA)
Adres: 68-100 ŻAGAŃ, DŁUGA 2B m. 4
Udział : 348/10000

współwłaściciel :

KABACIŃSKA URSZULA KAZIMIERA (STANISŁAW, MARTA)
Adres: 68-100 ŻAGAŃ, DŁUGA 2 m. 4
Udział : 348/10000

współwłaściciel :

LEWICKA JANINA (FRANCISZEK, MARIANNA)
Adres: 68-100 ŻAGAŃ, DŁUGA 2B m. 5
Udział : 295/10000

współwłaściciel :

SPÓLDZIELNIA MIESZKANIOWA W ŻAGANIU
Adres: 68-100 ŻAGAŃ, SOSNOWA 40
Udział : 6763/10000

współwłaściciel :

SZCZĘSNA KRYSZYNA
Adres: 68-100 ŻAGAŃ, DŁUGA 2 m. 2
Udział : 367/10000

Arkuszy mapy	Numer działki	Bliższe określenie położenia	Powierzchnia działki w ha	Nr Księgi Wieczystej lub oznaczenie innych dokumentów
441144 1713	1117	ŻAGAŃ, DŁUGA 2,2A,2B	0.1616	KW ZG1G/000165 88/8
Wartość : - (-) ID :081002_1.0002.1117				
Razem :			0.1616	

Nr jednostki rejestrowej : **G.205**
 Pozycja kartoteki budynków : **081002_1.0002.G205**

współwłaściciel :

PAWŁOWSKA HELENA (JAN, WŁADYSŁAWA)
 Adres: 68-130 GOZDNICA, WOJSKA POLSKIEGO 8
 Udział : 1/2

współwłaściciel :

PAWŁOWSKI RYSZARD JAN (JÓZEF, ANNA)
 Adres: 68-130 GOZDNICA, WOJSKA POLSKIEGO 8 m. 2
 Udział : 1/2

Arkuszy mapy	Numer działki	Bliższe określenie położenia	Powierzchnia działki w ha	Nr Księgi Wieczystej lub oznaczenie innych dokumentów
441144 1711	1148	ŻAGAŃ, JANA III SOBIESKIEGO	0.0589	KW 21191
Wartość : - (-) ID :081002_1.0002.1148				
Razem :			0.0589	

Nr jednostki rejestrowej : **G.757**
 Pozycja kartoteki budynków : **081002_1.0002.G757**

właściciel :

GMINA ŻAGAŃ O STATUSIE MIEJSKIM
 Adres: -
 Udział : 1/1

Arkuszy mapy	Numer działki	Bliższe określenie położenia	Powierzchnia działki w ha	Nr Księgi Wieczystej lub oznaczenie innych dokumentów
0	794/2	ŻAGAŃ, SZPROTAWSKA	1.5226	KW 44798
Wartość : - (-) ID :081002_1.0002.794/2				
0	840/3	ŻAGAŃ, LIBELTA	0.5367	KW 47165

Wartość : - (-)				
ID :081002_1.0002.840/3				
441144 1713	974	ŻAGAŃ, WAŁOWA	0.0836	KW 20753
Wartość : - (-)				
ID :081002_1.0002.974				
441144 1711	1223	ŻAGAŃ, POMORSKA	0.15	KW 44796
Wartość : - (-)				
ID :081002_1.0002.1223				
Razem :			2.29	

Nr jednostki rejestrowej : **G.927**
 Pozycja kartoteki budynków : **081002_1.0002.G927**

współwłaściciel: małżeństwo,

BŁAŻ IRENA (STEFAN, JANINA)
 Adres: ŻAGAŃ, BRACKA 15 m. 2
 oraz
 BŁAŻ JAN (WŁADYSŁAW, JÓZEFA)
 Adres: ŻAGAŃ, BRACKA 15 m. 2
 Udział : 281/10000

współwłaściciel: małżeństwo,

KOŚCIŃSKI MARIAN EDMUND (TADEUSZ, KAZIMIERA)
 Adres: ŻAGAŃ, BRACKA 13 m. 3
 oraz
 KOŚCIŃSKA TERESA (WŁADYSŁAW, NADZIEJA)
 Adres: ŻAGAŃ, BRACKA 13 m. 3
 Udział : 347/10000

współwłaściciel: małżeństwo,

WORONIEC JOANNA (HENRYK, LUCYNA)
 Adres: ŻAGAŃ, BRACKA 17 m. 7
 oraz
 WORONIEC CZESŁAW (BRONISŁAW, TATJANA)
 Adres: ŻAGAŃ, BRACKA 17 m. 7
 Udział : 350/10000

współwłaściciel: małżeństwo,

KANIECKI DARIUSZ MAREK (CZESŁAW, KRYSZYNA)
 Adres: ŻAGAŃ, BRACKA 13 m. 8
 oraz
 KANIECKA ALICJA (JAN, JADWIGA)
 Adres: ŻAGAŃ, BRACKA 13 m. 8
 Udział : 279/10000

współwłaściciel: małżeństwo,

SZYDŁOWSKI PIOTR (ANDRZEJ, STANISŁAWA)
 Adres: 68-100 ŻAGAŃ, BRACKA 17 m. 3
 oraz
 SZYDŁOWSKA IWONA IZABELA (ANDRZEJ, TERESA)
 Adres: 68-100 ŻAGAŃ, SZPROTAWSKA 14A m. 9
 Udział : 357/10000

współwłaściciel: małżeństwo,

BEKIER JOANNA ZOFIA (STANISŁAW, LUCJA)
 Adres: ŻAGAŃ, BRACKA 17 m. 4
 oraz
 BEKIER JULIAN (ANTONI, MARIA)
 Adres: ŻAGAŃ, BRACKA 17 m. 4
 Udział : 299/10000

współwłaściciel: małżeństwo,

TODOROWSKI TADEUSZ (KAZIMIERZ, ALEKSANDRA)
 Adres: 68-100 ŻAGAŃ, BRACKA 13 m. 5
 oraz

TODOROWSKA TERESA (JAN, JADWIGA)
Adres: 68-100 ŻAGAŃ, BRACKA 13 m. 5
Udział : 317/10000

współwłaściciel: małżeństwo,

ZMACZYŃSKI ROMUALD FRANCISZEK (FRANCISZEK, EMILIA)
Adres: ŻAGAŃ, BRACKA 17 m. 2
oraz
ZMACZYŃSKA ANIELA (LEON, BRONISŁAWA)
Adres: ŻAGAŃ, BRACKA 17 m. 2
Udział : 293/10000

współwłaściciel: małżeństwo,

SZOTEK HENRYKA (WINCENTY, WŁADYSŁAWA)
Adres: ŻAGAŃ, BRACKA 17 m. 6
oraz
SZOTEK JANUSZ KONRAD (EDMUND, HELENA)
Adres: ŻAGAŃ, BRACKA 17 m. 6
Udział : 311/10000

współwłaściciel: małżeństwo,

SAYNA HALINA EWA (STANISŁAW, AGNIESZKA)
Adres: ŻAGAŃ, BRACKA 15 m. 7
oraz
SAYNA WOJCIECH WAWRZYNIEC (WIKTOR, LIDIA)
Adres: ŻAGAŃ, BRACKA 15 m. 7
Udział : 333/10000

współwłaściciel: małżeństwo,

MARCINIAK GRAŻYNA FRANCISZKA (FRANCISZEK, STANISŁAWA)
Adres: ŻAGAŃ, BRACKA 13 m. 6
oraz
MARCINIAK STANISŁAW (STANISŁAW, JANINA)
Adres: ŻAGAŃ, BRACKA 13 m. 6
Udział : 268/10000

współwłaściciel: małżeństwo,

ŚWIDERSKI GRZEGORZ ANDRZEJ (WILHELM, JADWIGA)
Adres: ŻAGAŃ, BRACKA 13 m. 2
oraz
ŚWIDERSKA BOŻENA ZOFIA (FRANCISZEK, STANISŁAWA)
Adres: ŻAGAŃ, BRACKA 13 m. 2
Udział : 286/10000

współwłaściciel: małżeństwo,

FALANDYSZ MARIUSZ (JULIAN, ALFREDA)
Adres: 68-100 ŻAGAŃ, BRACKA 15 m. 3
oraz
FALANDYSZ DOROTA ZUZANNA (WIKTOR, WANDA)
Adres: 68-100 ŻAGAŃ, BRACKA 15 m. 3
Udział : 339/10000

współwłaściciel: małżeństwo,

KĘPSKI GRZEGORZ FRANCISZEK (WIESŁAW, KRYSZYNA)
Adres: 68-100 ŻAGAŃ, BRACKA 13 m. 7
oraz
KĘPSKA BEATA AGNIESZKA (RYSZARD, OLIMPIA)
Adres: 68-100 ŻAGAŃ, BRACKA 13 m. 7
Udział : 334/10000

współwłaściciel: małżeństwo,

SZTUBA BOGUSŁAWA KAZIMIERA (LEON, STEFANIA)
Adres: ŻAGAŃ, BRACKA 15 m. 1
oraz
SZTUBA BOGDAN MARIAN (MARIAN, JANINA)
Adres: ŻAGAŃ, BRACKA 15 m. 1
Udział : 352/10000

współwłaściciel: małżeństwo,

BIALEK STANISŁAW (JÓZEF, LEOKADIA)
Adres: 68-100 ŻAGAŃ, BRACKA 15 m. 5
oraz

BIAŁEK HALINA EWA (JAN, MARIANNA)
Adres: 68-100 ŻAGAŃ, BRACKA 15 m. 5
Udział : 356/10000

współwłaściciel :

CICHOWICZ JERZY (TADEUSZ, JÓZEFA)
Adres: 46-200 KLUCZBORK, KOŚCIUSZKI 7b m. 5
Udział : 285/10000

współwłaściciel :

FILIPIUK ZYGMUNT TADEUSZ (FRANCISZEK, STANISŁAWA)
Adres: 68-100 ŻAGAŃ, BRACKA 15 m. 4
Udział : 287/10000

współwłaściciel :

PANASIUK TERESA (STEFAN, MARIANNA)
Adres: 68-100 ŻAGAŃ, BRACKA 17 m. 5
Udział : 346/10000

współwłaściciel :

RASZEWSKA TERESA (FRANCISZEK, JANINA)
Adres: ŻAGAŃ, BRACKA 13 m. 4
Udział : 298/10000

współwłaściciel :

SIKORA ADAM DARIUSZ (ADAM, ALICJA)
Adres: 68-100 ŻAGAŃ, BRACKA 17 m. 1
Udział : 348/10000

współwłaściciel :

SKARB PAŃSTWA-WOJSKOWA AGENCJA MIESZKANIOWA W WARSZAWIE ODDZIAŁ
REJONOWY W ZIELONEJ GÓRZE
Adres: ZIELONA GÓRA, ALEJA ZJEDNOCZENIA 104
Udział : 2972/10000

współwłaściciel :


STODOLSKA ZUZANNA (JÓZEF, MARIANNA)
Adres: ŻAGAŃ, BRACKA 13 m. 1
Udział : 362/10000

Arkuszmapy	Numer działki	Blizsze określenie położenia	Powierzchnia działki w ha	Nr Księgi Wieczystej lub oznaczenie innych dokumentów
4411441713	1116	ŻAGAŃ, BRACKA 13-17	0.1262	KW ZG1G/00034 694/6
Wartość : - (-) ID :081002 1.0002.1116				
Razem :			0.1262	

Wypis zawiera dane według stanu na dzień: 2011-01-28

Sporządził(a): BOŻENA URBAN

(Pieczęć urzędowa)



(Imię i nazwisko osoby reprezentującej organ)
Data i podpis

z up. STAROSTY

Zdzisław Żyła
Geodeta Powiatowy
Poleceni: Księstwo Górskie
Urząd Geodezji i Nieruchomości

Starostwo Powiatowe
w Żaganach
ul. Dworkowa 39
68-100 ŻAGAN

Powiat: ŻAGAŃSKI
Gmina: ŻAGAN
Miejscowość: ŻAGAN
Jednostka ewidencyjna: 08 1002_1, ŻAGAN
Obręb: Nr 0002, 0002

(Nazwa organu wydającego dokument)

Nr kancelaryjny: D2- 3300/2010-1

SKRÓCONY WYPIS Z REJESTRU GRUNTÓW

Nr jednostki rejestrowej : G.189
Pozycja kartoteki budynków : 081002_1.0002.G189

- współużytkownik wieczysty: małżeństwo,
NOWAK HENRYKA (STEFAN, ANNA)
Adres: 68-100 ŻAGAN, SZPROTAWSKA 5 m. 9
oraz
NOWAK MIROSŁAW BOLESŁAW (BOLESŁAW, AGATA)
Adres: 68-100 ŻAGAN, SZPROTAWSKA 5 m. 9
Udział : 130/1000
- współużytkownik wieczysty: małżeństwo,
SAWOCH-ŁABUDA MONIKA KATARZYNA (HENRYK, ZOFIA)
Adres: 68-100 ŻAGAN, RYNEK 20 m. 4
oraz
ŁABUDA WOJCIECH MARIUSZ (LUDWIK, BRONISŁAWA)
Adres: 68-100 ŻAGAN, RYNEK 20 m. 4
Udział : 1/8
- współużytkownik wieczysty: małżeństwo,
STRUKOWSKI HENRYK ANTONI (WACŁAW, FELICJA)
Adres: 68-100 ŻAGAN, SZPROTAWSKA 5 m. 6
oraz
STRUKOWSKA HALINA (STEFAN, KATARZYNA)
Adres: 68-100 ŻAGAN, SZPROTAWSKA 5 m. 6
Udział : 103/1000
- współużytkownik wieczysty: małżeństwo,
SZTUKOWSKI RYSZARD SYLWESTER (ANTONI, ZOFIA)
Adres: 68-100 ŻAGAN, SZPROTAWSKA 5 m. 1
oraz
SZTUKOWSKA KATARZYNA EWA (KAZIMIERZ, HELENA)
Adres: 68-100 ŻAGAN, SZPROTAWSKA 5 m. 1
Udział : 107/1000
- współużytkownik wieczysty :
KLIMCZEWSKA ANNA MAŁGORZATA (HENRYK, HALINA)
Adres: 68-100 ŻAGAN, SZPROTAWSKA 5 m. 6A
Udział : 108/1000
- współużytkownik wieczysty :
KUDOSZ JADWIGA BARBARA (RUDOLF, JANINA)
Adres: 68-100 ŻAGAN, SZPROTAWSKA 5 m. 2
Udział : 75/1000
- współużytkownik wieczysty :
PARECKA JUSTYNA (ROMUALD, GRAŻYNA)
Adres: 68-100 ŻAGAN, SZPROTAWSKA 5 m. 4
Udział : 74/1000
- właściciel :
GMINA ŻAGAN O STATUSIE MIEJSKIM
Adres: -
Udział : 1/1

administrator :

ZAKŁAD GOSPODARKI MIESZKANIOWEJ W ŻAGANIU
Adres: 68-100 ŻAGAŃ, MIODOWA 23
Udział : 3707/10000

Arkusze mapy	Numer działki	Bliższe określenie położenia	Powierzchnia działki w ha	Nr Księgi Wieczystej lub oznaczenie innych dokumentów
441144 1713	975	ŻAGAŃ, SZPROTAWSKA 5	0.0364	KW ZG1G/000200 86/0
Wartość : - (-) ID :081002_1.0002.975				
Razem :			0.0364	

Nr jednostki rejestrowej : **G.757**
Pozycja kartoteki budynków : **081002_1.0002.G757**

właściciel :

GMINA ŻAGAŃ O STATUSIE MIEJSKIM
Adres: -
Udział : 1/1

Arkusze mapy	Numer działki	Bliższe określenie położenia	Powierzchnia działki w ha	Nr Księgi Wieczystej lub oznaczenie innych dokumentów
0	963/2	ŻAGAŃ, SZLACHETNA	0.1114	KW 47413
Wartość : - (-) ID :081002_1.0002.963/2				
441144 17	1045	ŻAGAŃ, ŁUŻYCKA	0.8225	KW 50328
Wartość : - (-) ID :081002_1.0002.1045				
441144 1711	1105	ŻAGAŃ, GIMNAZJALNA	0.1742	KW 44794
Wartość : - (-) ID :081002_1.0002.1105				
0	957	ŻAGAŃ, PLAC SŁOWIAŃSKI	0.5227	KW 44795
Wartość : - (-) ID :081002_1.0002.957				
441144 1713	959	ŻAGAŃ, -	0.0564	KW 44795
Wartość : - (-) ID :081002_1.0002.959				
Razem :			1.6872	

Wypis zawiera dane według stanu na dzień: 2010-12-30

Starostwo Powiatowe
w Żaganie
ul. Dworcowa 39
68-100 ŻAGAŃ

Powiat: ŻAGAŃSKI
Gmina: ŻAGAŃ
Miejscowość: ŻAGAŃ
Jednostka ewidencyjna: 081002_1, ŻAGAŃ
Obręb: Nr 0002, 0002

(Nazwa organu wydającego dokument)

Nr kancelaryjny: 6.6620.1.413.201

SKRÓCONY WYPIS Z REJESTRU GRUNTÓW

Nr jednostki rejestrowej : G.1047
Pozycja kartoteki budynków : 081002_1.0002.G1047

współwłaściciel :

KRZYSTOŃ JAROSŁAW ADAM (KAZIMIERZ, LEONTYNA)
Adres: BOŻNÓW, - 34, Poczta : 68-100 ŻAGAŃ
Udział : 9/10

współwłaściciel :

KRZYSTOŃ JAROSŁAW ADAM (KAZIMIERZ, LEONTYNA)
Adres: BOŻNÓW, - 34, Poczta : 68-100 ŻAGAŃ
Udział : 1/10

Arkusze mapy	Numer działki	Blizsze określenie położenia	Powierzchnia działki w ha	Nr Księgi Wieczystej lub oznaczenie innych dokumentów
441144 1622	1143	ŻAGAŃ, II ARMII WOJSKA POLSKIEGO 20	0.0430	KW 30339
Wartość : - (-) ID :081002_1.0002.1143				
Razem :			0.0430	

Nr jednostki rejestrowej : G.149
Pozycja kartoteki budynków : 081002_1.0002.G149

właściciel :

GMINA ŻAGAŃ O STATUSIE MIEJSKIM
Adres: -
Udział : 1/1

użytkownik wieczysty :

"SPOŁEM" POWSZECHNA SPÓLDZIELNIA SPOŻYWCÓW W ŻAGANIU
Adres: 68-100 ŻAGAŃ, PLAC WOLNOŚCI 8
Udział : 1/1

Arkusze mapy	Numer działki	Blizsze określenie położenia	Powierzchnia działki w ha	Nr Księgi Wieczystej lub oznaczenie innych dokumentów
441144 1622	1283	ŻAGAŃ, II ARMII WOJSKA POLSKIEGO	0.0297	KW 13853

Wartość : - (-) ID :081002_1.0002.1283	R a z e m :	0.0297
---	-------------	--------

Nr jednostki rejestrowej : **G.733**
Pozycja kartoteki budynków : **081002_1.0002.G733**

właściciel :
GMINA ŻAGAŃ O STATUSIE MIEJSKIM
Adres: -
Udział : 1/1

Arkusze mapy	Numer działki	Blizsze określenie położenia	Powierzchnia działki w ha	Nr Księgi Wieczystej lub oznaczenie innych dokumentów
0	822/10	ŻAGAŃ, II ARMII WOJSKA POLSKIEGO	0.8664	KW ZG1G/000543 24/8
Wartość : - (-) ID :081002_1.0002.822/10				
R a z e m :			0.8664	

Nr jednostki rejestrowej : **G.739**
Pozycja kartoteki budynków : **081002_1.0002.G739**

zarządca :
"SPOŁEM" POWSZECHNA SPÓLDZIELNIA SPOŻYWCÓW W ŻAGANIU
Adres: 68-100 ŻAGAŃ, PLAC WOLNOŚCI 8
Udział : 1/1

właściciel :
GMINA ŻAGAŃ O STATUSIE MIEJSKIM
Adres: -
Udział : 1/1

Arkusze mapy	Numer działki	Blizsze określenie położenia	Powierzchnia działki w ha	Nr Księgi Wieczystej lub oznaczenie innych dokumentów
441144 1622	1142	ŻAGAŃ, II ARMII WOJSKA POLSKIEGO	0.0342	KW 12321
Wartość : - (-) ID :081002_1.0002.1142				
R a z e m :			0.0342	

Nr jednostki rejestrowej : **G.757**
Pozycja kartoteki budynków : **081002_1.0002.G757**


właściciel :
GMINA ŻAGAŃ O STATUSIE MIEJSKIM
Adres: -
Udział : 1/1

Arkusz mapy	Numer działki	Blizsze określenie położenia	Powierzchnia działki w ha	Nr Księgi Wieczystej lub oznaczenie innych dokumentów
441114 1622	1132/1	ŻAGAŃ, PLAC KLASZTORNY	0.4443	KW ZG1G/000503 24/0
Wartość : - (-) ID :081002 1.0002.1132/1				
Razem:			0.4443	

Wypis zawiera dane według stanu na dzień: 2011-04-29

Sporządził(a): BOŻENA URBAN

(Pieczęć urzędowa)



(Imię i nazwisko osoby reprezentującej organ)
Data i podpis

z up. STAROSTY

Zdzisław Żyła
Geodeta Powiatowy
Naczelnik Wydziału Geodezji
Kartografii, Katastru i Nieruchomości

Powiat: **ŻAGAŃSKI**
Gmina: **ŻAGAŃ**
Miejscowość: **ŻAGAŃ**
Jednostka ewidencyjna: **081002_1, ŻAGAŃ**
Obręb: **Nr 0003, 0003**

(Nazwa organu wydającego dokument)

Nr kancelaryjny: **G.6620.1.112.2011**

SKRÓCONY WYPIS Z REJESTRU GRUNTÓW

Nr jednostki rejestrowej : **G.11**
Pozycja kartoteki budynków : **081002_1.0003.G11**

użytkownik wieczysty :

PRZEDSIĘBIORSTWO KOMUNIKACJI SAMOCHODOWEJ SPÓŁKA AKCYJNA W ŻARACH
Adres: ŻARY, OKRZEI 31-33
Udział : 1/1


właściciel :

SKARB PAŃSTWA
Adres: -, -
Udział : 1/1

Arkusz mapy	Numer działki	Blizsze określenie położenia	Powierzchnia działki w ha	Nr Księgi Wieczystej lub oznaczenie innych dokumentów
0	2385/4	ŻAGAŃ, KSIĘŻNEJ ŻAGANNY 21	0.6174	KW ZG1G/000143 59/0
Wartość : - (-)				
Uwagi : DZIERŻAWA JERSAK KAROL, UMOWA DZIERŻAWY NR 6/2002 Z DN. 01.06.2002 ID :081002_1.0003.2385/4				
Razem :			0.6174	

Wypis zawiera dane według stanu na dzień: 2011-02-22

Sporządził(a): **IZABELA ŻYWIECKA**

INSPEKTOR

Izabela Żywiecka

(Imię i nazwisko osoby reprezentującej organ)
Data i podpis