












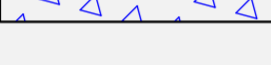







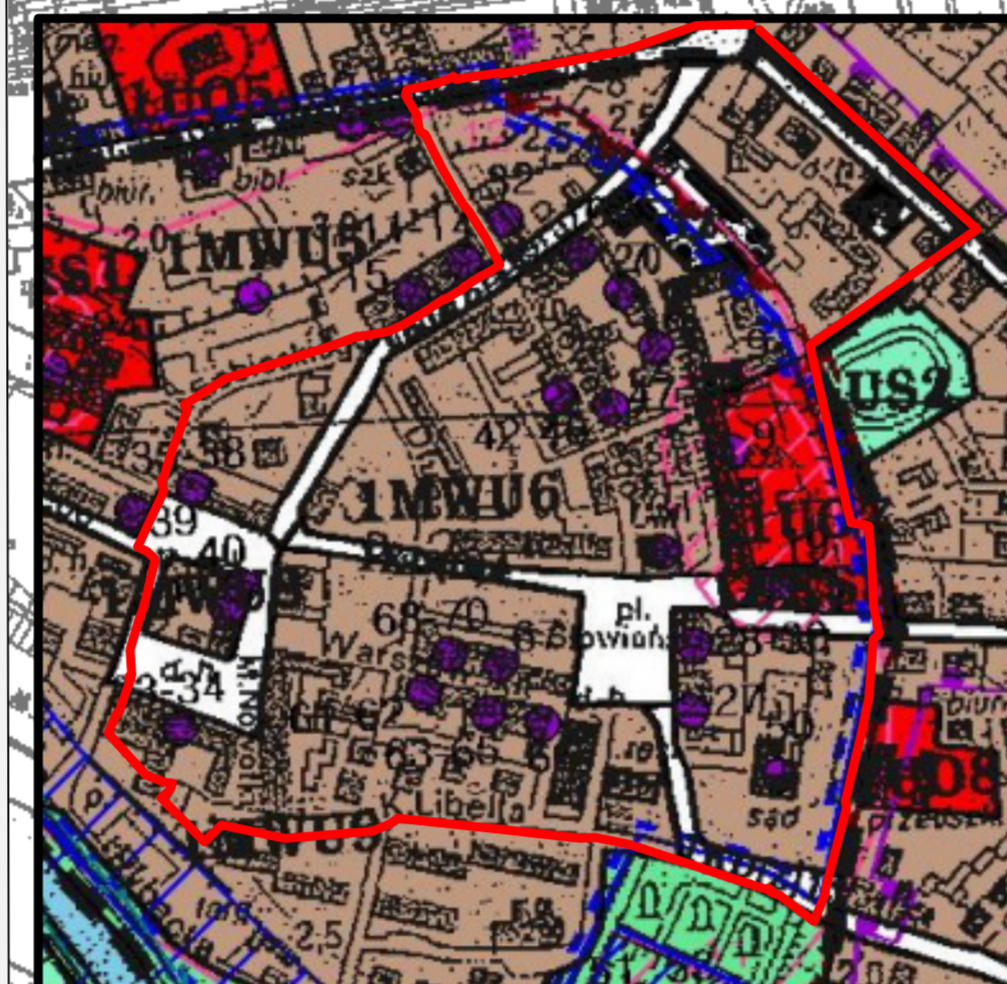


MIEJSCOWY PLAN ZAGOSPODAROWANIA PRZESTRZENNEGO STAREGO MIASTA W ŻAGANIU - OBSZAR A ŻAGAŃ SKALA 1:500

LEGENDA :

-  GRANICA OBSZARU OBJĘTEGO PLANEM
 -  LINIA ROZGRANICZAJĄCA TERENY O RÓŻNYM PRZEZNACZENIU LUB O RÓŻNYCH ZASADACH ZAGOSPODAROWANIA
 -  OBOWIĄZUJĄCA LINIA ZABUDOWY
 -  NIEPRZEKRACZALNA LINIA ZABUDOWY
 -  OBIEKTY WPISANE DO REJESTRU ZABYTKÓW
 -  OBIEKTY UJĘTE W GMINNEJ EWIDENCJI ZABYTKÓW
 -  OBSZAR STANOWISKA ARCHEOLOGICZNEGO
 -  MURY OBRONNE WPISANE DO REJESTRU ZABYTKÓW
 -  GRANICA ZESPOŁU URBANISTYCZNEGO WPISANEGO DO REJESTRU ZABYTKÓW - OBSZAR "A"
 -  GRANICA OTOCZENIA WPISANEGO DO REJESTRU ZABYTKÓW - WRAZ Z ZESPOŁEM URBANISTYCZNYM - OBSZAR "B"
 -  TERENY CIĄGÓW PIESZYCH I PLACÓW
- PRZEZNACZENIE TERENÓW**
-  MS TERENY ŚRÓDMIEJSKIEJ ZABUDOWY MIESZKANIOWO-USŁUGOWEJ
 -  MW TERENY ZABUDOWY MIESZKANIOWEJ WIELORODZINNEJ
 -  U TERENY ZABUDOWY USŁUGOWEJ
 -  ZP TERENY ZIELENI URZĄDZONEJ
 -  E TERENY INFRASTRUKTURY TECHNICZNEJ ELEKTROENERGETYKI
- INFRASTRUKTURA KOMUNIKACJI**
-  KDG TERENY DRÓG PUBLICZNYCH KLASY GŁÓWNEJ
 -  KDL TERENY DRÓG PUBLICZNYCH KLASY LOKALNEJ
 -  KDD TERENY DRÓG PUBLICZNYCH KLASY DOJAZDOWEJ
 -  KDW TERENY DRÓG WEWNĘTRZNYCH
 -  KS TERENY OBSŁUGI KOMUNIKACJI

WYRYS ZE STUDIUM UWARUNKOWAŃ I KIERUNKÓW ZAGOSPODAROWANIA PRZESTRZENNEGO MIASTA ŻAGANIA



granica opracowania



RYСУNEK PLANU

1:500