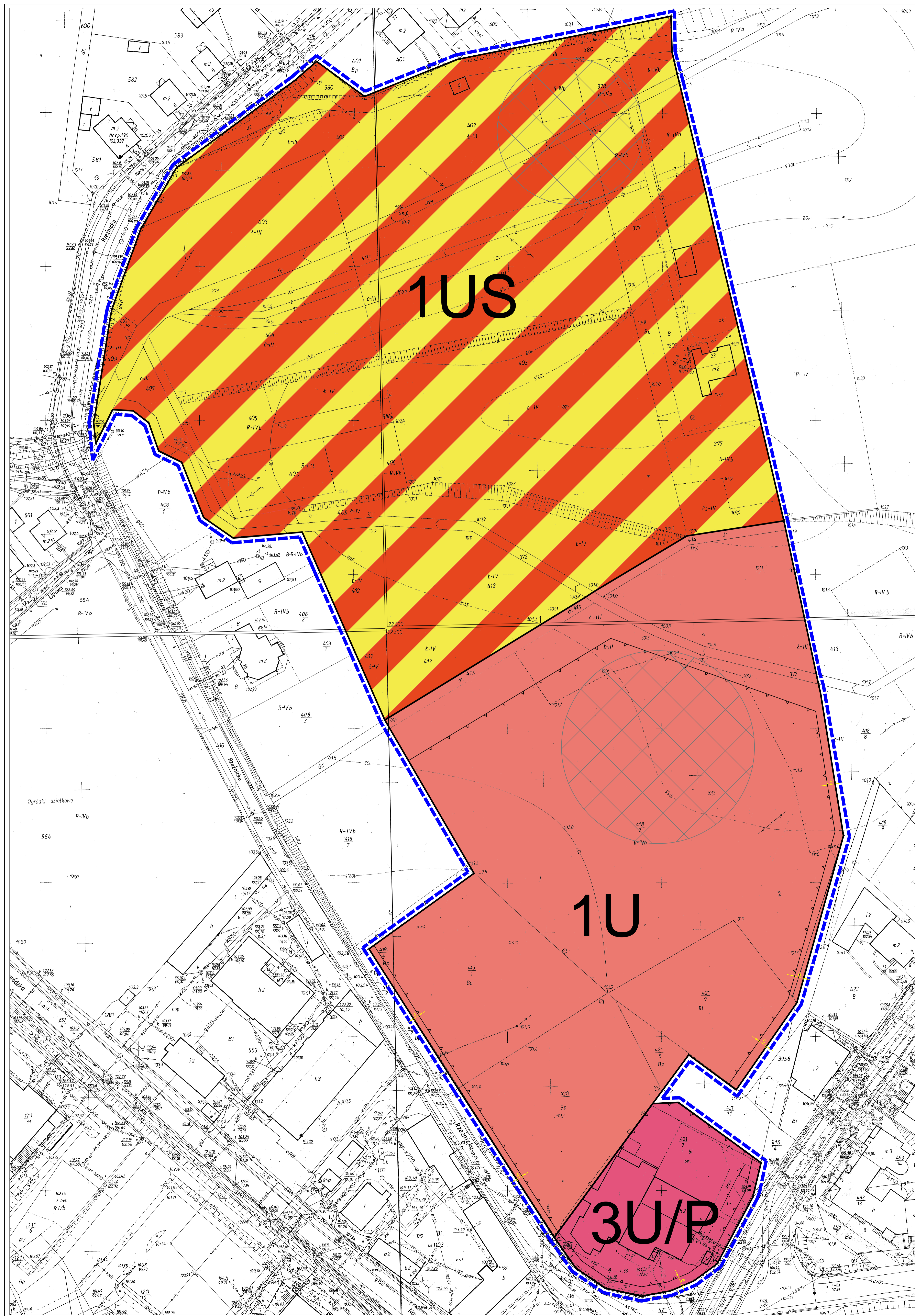




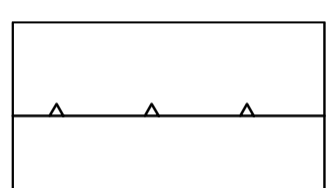



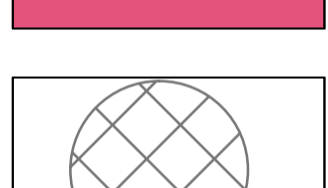
# MIASTO ŻAGAŃ

## ZMIANA MIEJSCOWEGO PLANU ZAGOSPODAROWANIA PRZESTRZENNEGO TERENU "OSIEDLA ŁĄKOWA" W ŻAGANIU

SKALA 1:1000 PODZIAŁKA LINIOWA




### OZNACZENIA:

-  GRANICA OPRACOWANIA PLANU
-  LINIE ROZGRANICZAJĄCE TERENY O RÓŻNYM PRZEZNACZENIU  
LUB RÓŻNYCH ZASADACH ZAGOSPODAROWANIA
-  NIEPRZEKRACZALNE LINIE ZABUDOWY
-  **US** TEREN SPORTU I REKREACJI
-  **U** TEREN ZABUDOWY USŁUGOWEJ
-  **U/P** TEREN ZABUDOWY USŁUGOWO - PRODUKCYJNEJ
-  STANOWISKO ARCHEOLOGICZNE

CAŁY TEREN OBJĘTY PLANEM POŁOŻONY JEST W STREFIE OCHRONY  
KONSERWATORSKIEJ OTOCZENIA ZABYTKU, KTÓRYM JEST ZESPÓŁ  
URBANISTYCZNO - KRAJOBRAZOWY MIASTA ŻAGANIA WPISANY WRAZ  
Z OTOCZENIEM DO REJESTRU ZABYTKÓW POD NR 70 I 2169

### WYRYS ZE STUDIUM UWARUNKOWAŃ I KIERUNKÓW ZAGOSPODROWANIA MIASTA ŻAGAŃ:



 GRANICA OPRACOWANIA PLANU