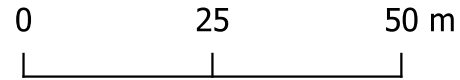


ZAŁĄCZNIK NR 3

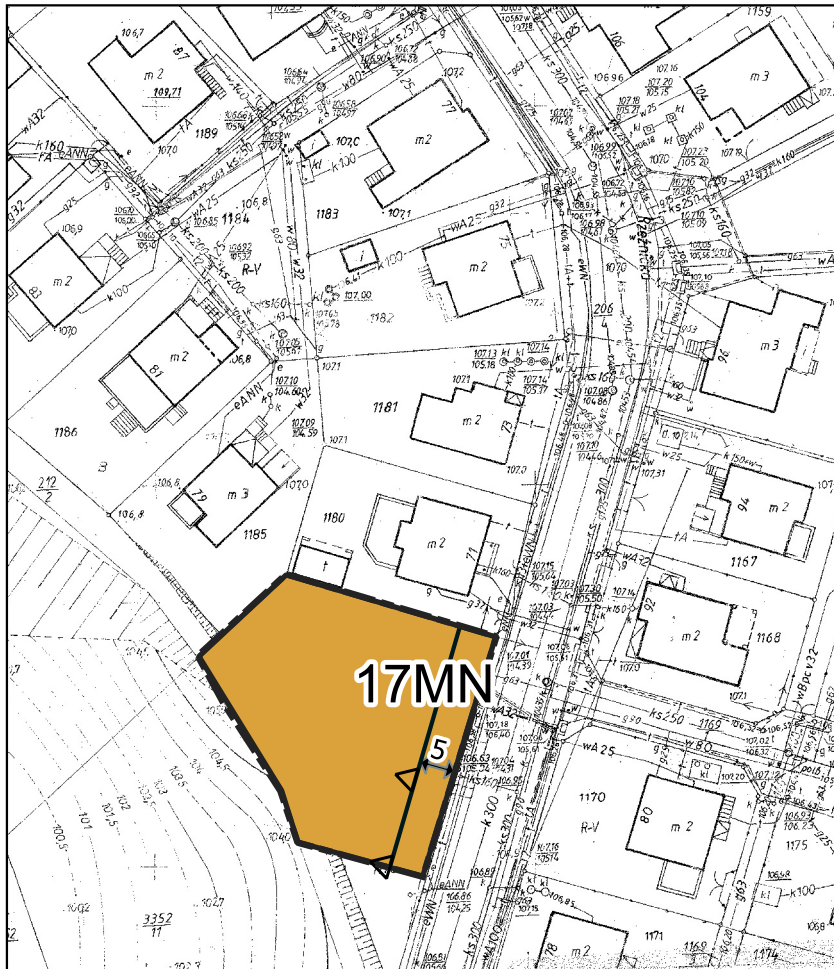
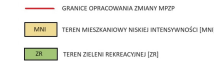
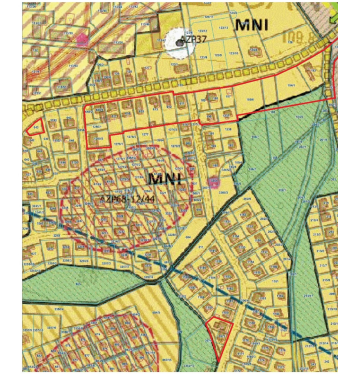


SKALA 1:1000



ZMIANA MIEJSCOWEGO PLANU ZAGOSPODAROWANIA PRZESTRZENNEGO TERENU "OSIEDLA ŁĄKOWA" W ŻAGANIU

WYRYS ZE STUDIUM UWARUNKOWAŃ I KIERUNKÓW ZAGOSPODAROWANIA MIASTA
ŻAGAŃ PRZYJĘTY UCHWAŁĄ NR XXIV/20/2020 RADY MIASTA ŻAGAŃ Z DNIA
11.12.2020R.



OZNACZENIA OBOWIĄZUJĄCE

- Granica obszaru objętego miejscowym planem zagospodarowania przestrzennego
- Linia rozgraniczająca tereny o różnym przeznaczeniu lub różnych zasadach zagospodarowania
- Nieprzekraczalna linia zabudowy
- 17MN Teren zabudowy mieszkaniowej jednorodzinnej

OZNACZENIA POMOCNICZE

- linie wymiarowe