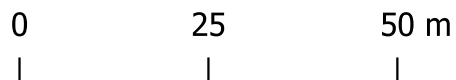


# ZAŁĄCZNIK NR 2

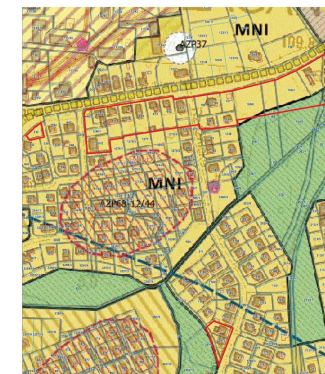
## ZMIANA MIEJSCOWEGO PLANU ZAGOSPODAROWANIA PRZESTRZENNEGO TERENU "OSIEDLA ŁĄKOWA" W ŻAGANIU



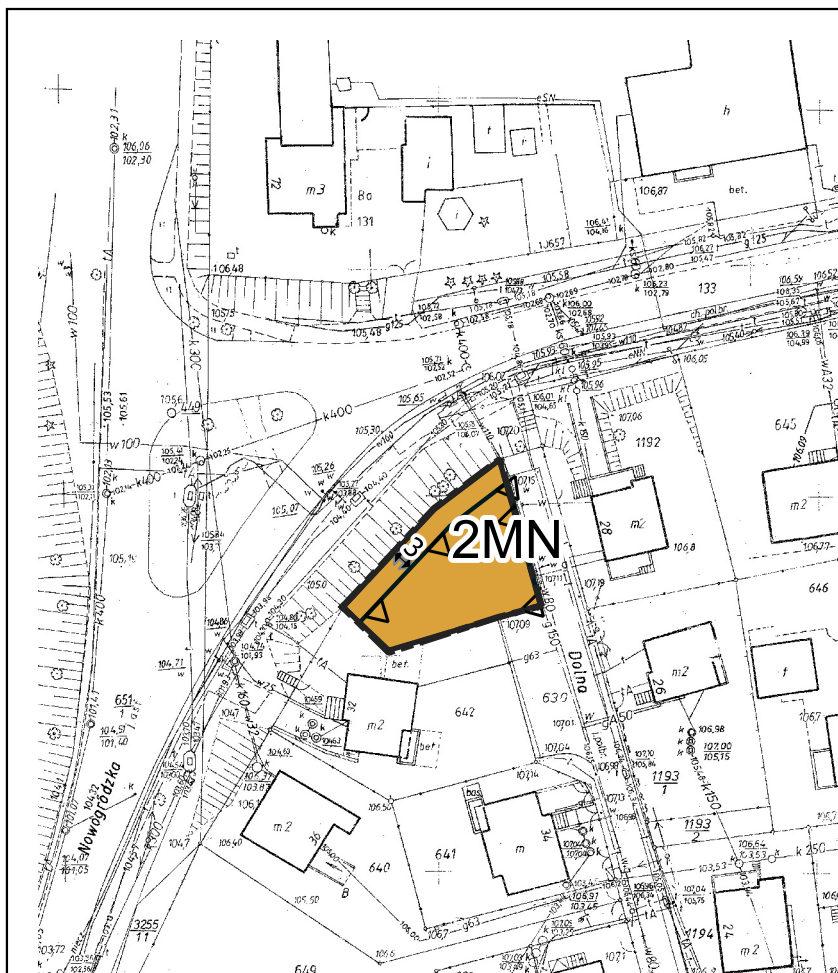
SKALA 1:1000



WYRYS ZE STUDIUM UWARUNKOWAŃ I KIERUNKÓW ZAGOSPODAROWANIA MIASTA  
ŻAGAŃ PRZYJĘTY UCHWAŁĄ NR XXIV/20/2020 RADY MIASTA ŻAGAŃ Z DNIA  
11.12.2020R.



- GRANICE OPRACOWANIA ZMIANY MPZP
- MINI TEREN MIESZKANOWY NISKIEJ INTENSYWNOSCI [MINI]
- ZPN TEREN ZIELINY REKREACYJNEJ [ZPN]



### OZNACZENIA OBOWIĄZUJĄCE

- Granica obszaru objętego miejscowym planem zagospodarowania przestrzennego
- Linia rozgraniczająca tereny o różnym przeznaczeniu lub różnych zasadach zagospodarowania
- Nieprzekraczalna linia zabudowy
- 2MN Teren zabudowy mieszkaniowej jednorodzinnej

### OZNACZENIA POMOCNICZE

- linie wymiarowe

Układ EPSG:2180  
Licencja nr G.6642.2.10.2024\_0810\_P